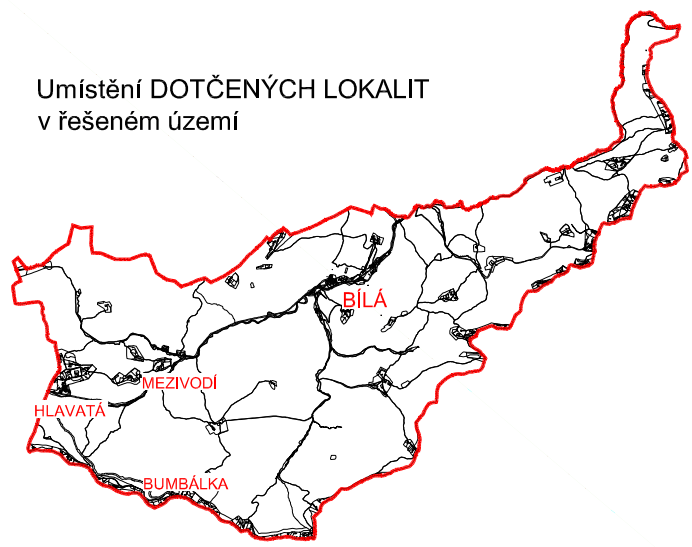
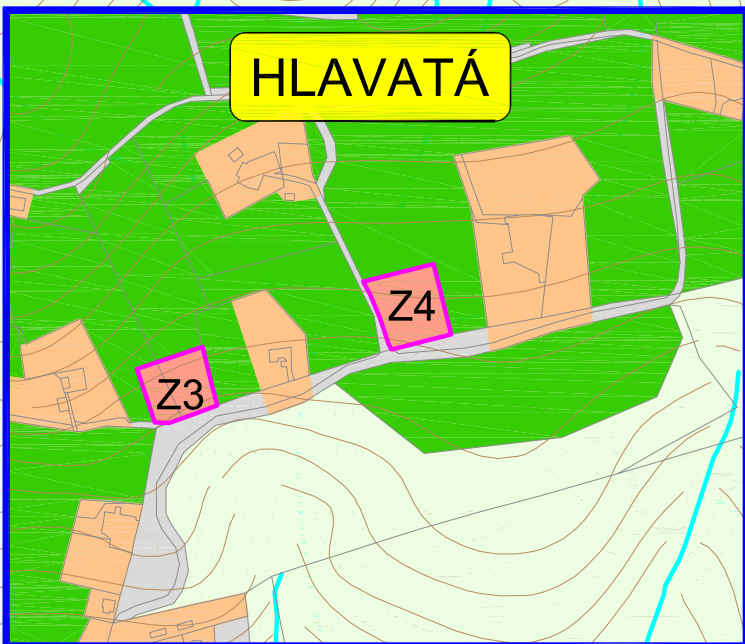


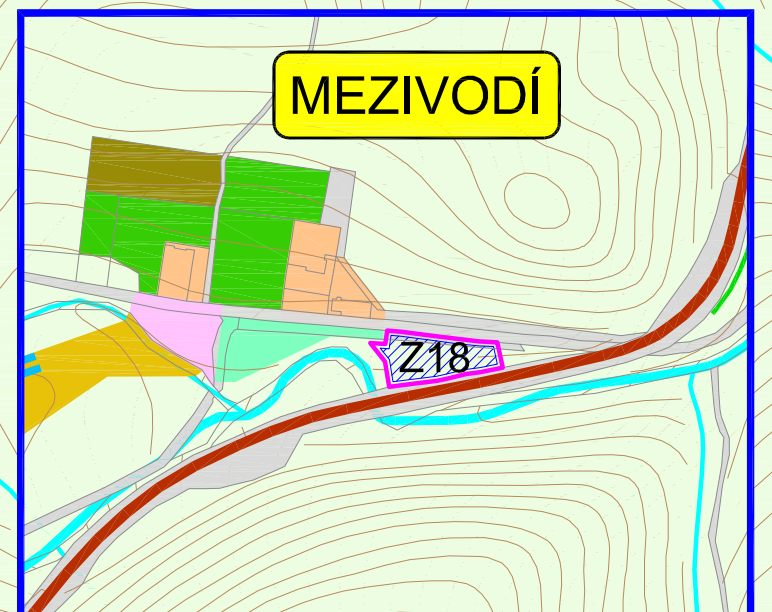
Umístění DOTČENÝCH LOKALIT
v řešeném území



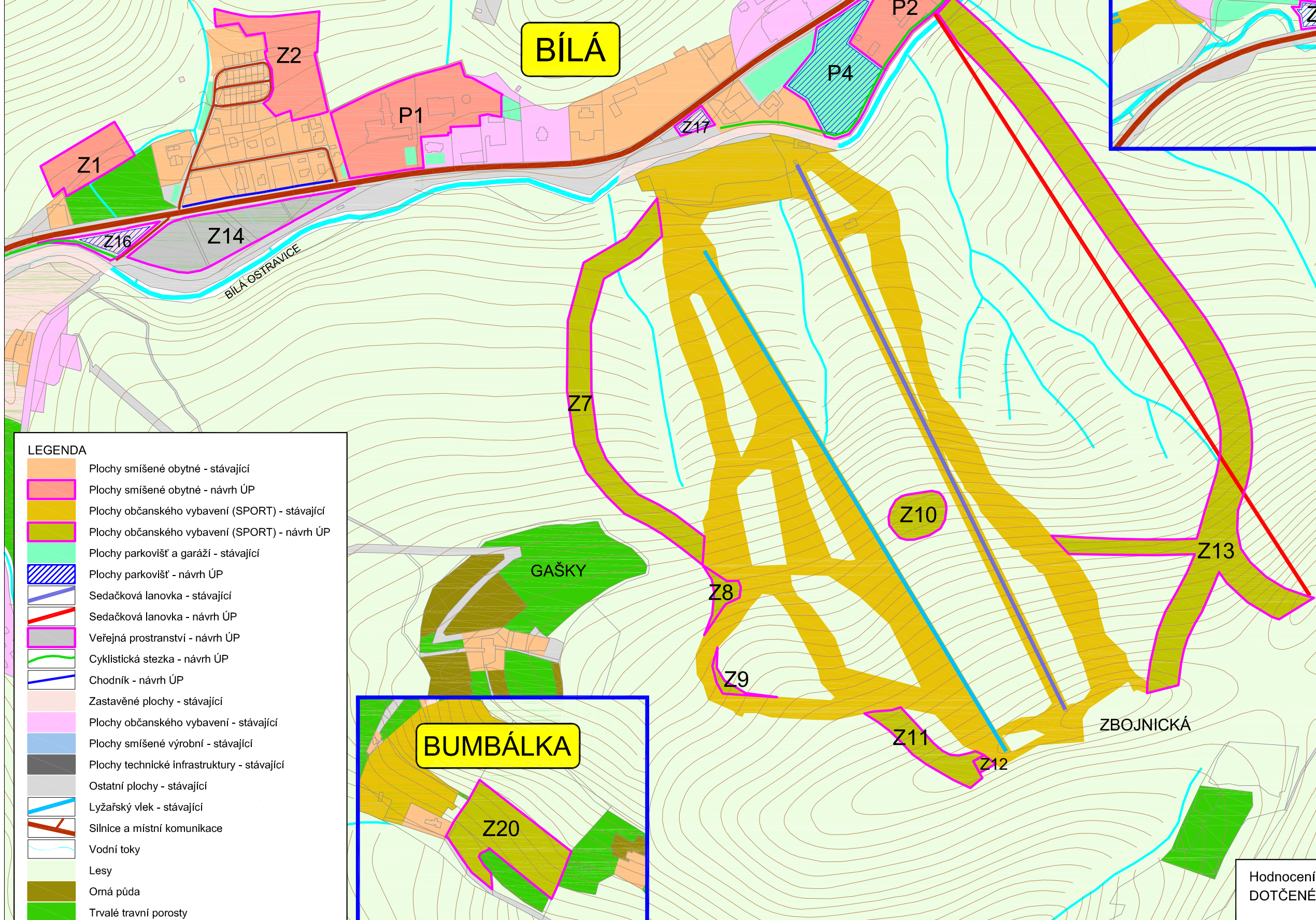
HLAVATÁ



MEZIVODÍ



BÍLÁ



LEGENDA

- Plochy smíšené obytné - stávající
- Plochy smíšené obytné - návrh ÚP
- Plochy občanského vybavení (SPORT) - stávající
- Plochy občanského vybavení (SPORT) - návrh ÚP
- Plochy parkovišť a garáží - stávající
- Plochy parkovišť - návrh ÚP
- Sedačková lanovka - stávající
- Sedačková lanovka - návrh ÚP
- Veřejná prostranství - návrh ÚP
- Cyklistická stezka - návrh ÚP
- Chodník - návrh ÚP
- Zastavěné plochy - stávající
- Plochy občanského vybavení - stávající
- Plochy smíšené výrobní - stávající
- Plochy technické infrastruktury - stávající
- Ostatní plochy - stávající
- Lyžařský vlek - stávající
- Silnice a místní komunikace
- Vodní toky
- Lesy
- Omá půda
- Trvalé travní porosty

Hodnocení vlivů návrhu ÚP Bílá na ŽP
DOTČENÉ LOKALITY

Měřítko 1:5 000