
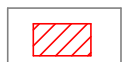














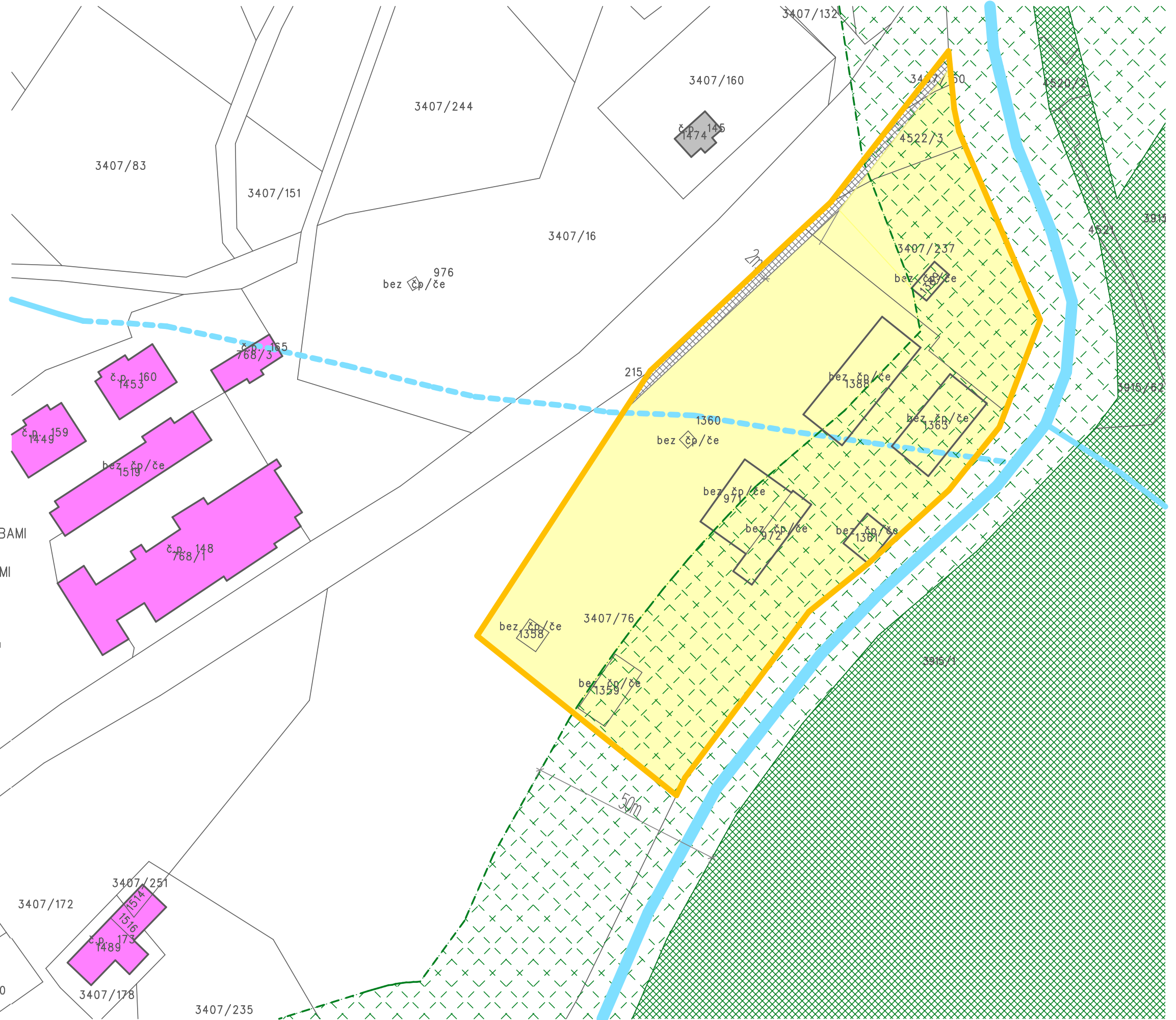
STAV

-  BUDOVOY EXISTUJÍCÍ
-  BUDOVOY VE VÝSTAVBĚ
-  KOMUNIKACE / PARKING POVRCHOVÝ
-  TECHNICKÁ VYBAVENOST
-  OBČANSKÁ VYBAVENOST
-  VODNÍ TOK
-  VODNÍ TOK ZATRUBNĚNÝ
-  OCHRANNÉ PÁSMA LESA
-  HRANICE ŘEŠENÉHO ÚZEMÍ

REGULACE

-  PLOCHY KORIDORU PRO INFRASTRUKTURU
-  PLOCHY VEŘEJNÉHO PROSTRANSTVÍ
-  PLOCHY NEZASTAVITELNÉ NADZEMNÍMI STAVBAMI
-  PLOCHY ZASTAVITELNÉ NADZEMNÍMI STAVBAMI
-  PLOCHY PODMÍNĚNĚ ZASTAVITELNÉ *)

*) pouze se souhlasem příslušného orgánu státní správy lesů



REGULACE ZÁSTAVBY

OBEC BÍLÁ * LOKALITA P2 "PILA"

1:1000

© 2016 Igor Saktor

ÚZEMNÍ STUDIE

10 / 2016



B.03