
















STAV

-  VODNÍ PLOCHY
-  OCHRANNÉ PÁSMO LESA
-  BUDOVI EXISTUJÍCÍ
-  BUDOVI VE VÝSTAVBĚ
-  KOMUNIKACE

NÁVRH

-  KOMUNIKACE / PARKING POVRCHOVÝ
-  ZPEVNĚNÉ PLOCHY VEŘEJNÉ / CHODNÍKY
-  NEZPEVNĚNÉ PLOCHY / ZELEŇ
-  TECHNICKÁ VYBAVENOST
-  OBČANSKÁ VYBAVENOST
-  VOLNĚSTOJÍCÍ RODINNÝ DŮM
-  STAVBY PRO BYDLENÍ / OBYTNÉ SKUPINY
-  STAVBY NA VEŘEJNÉM PROSTRANSTVÍ
-  PŘÍSTUP NA PARCELU
-  NÁVRH NOVÉ PARCELACE



URBANISTICKÝ NÁVRH

OBEC BÍLÁ * LOKALITA P2 "PILA"

1:1000

ÚZEMNÍ STUDIE

10 / 2016

© 2016 Igor Saktor



B.04